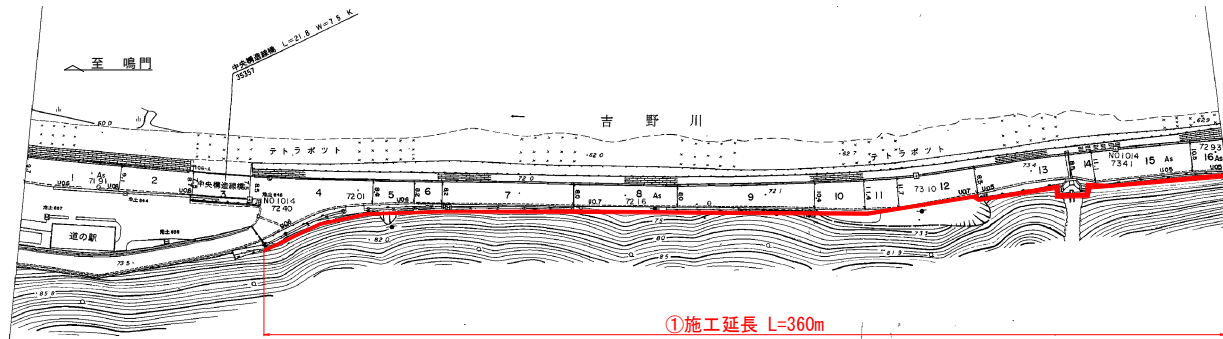
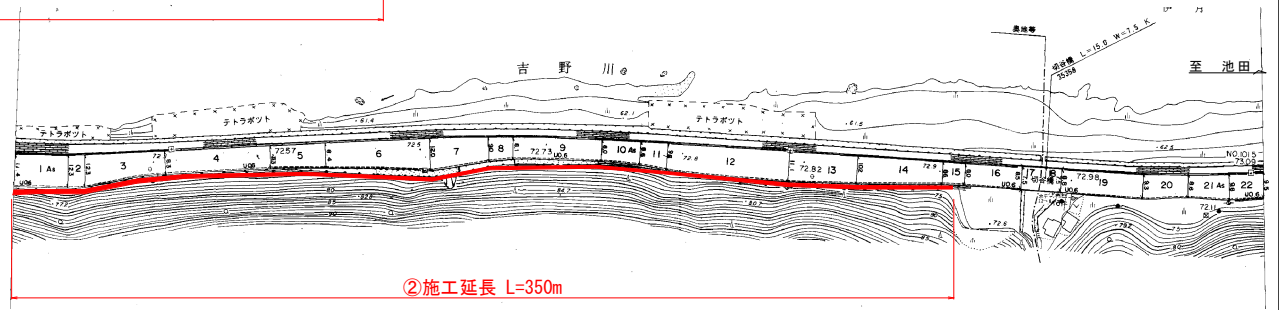


平面図 S=1/1000

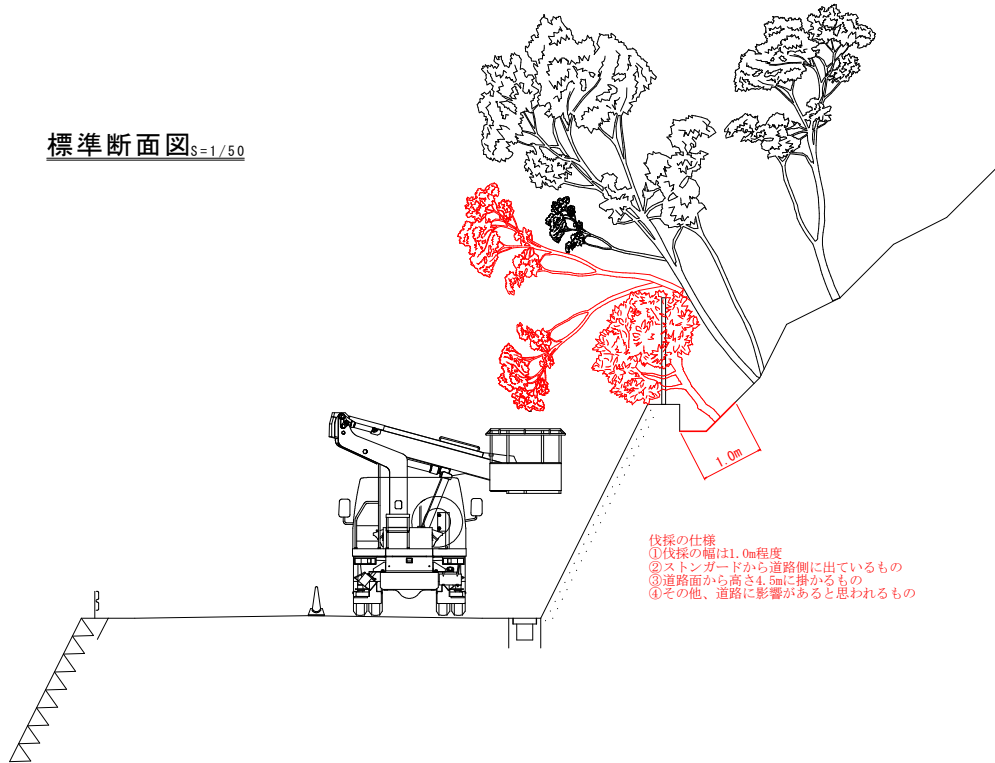


①施工延長 L=360m



②施工延長 L=350m

標準断面図 S=1/50



- 伐採の仕様
 ①伐採の幅は1.0m程度
 ②ストンガードから道路側に出ているもの
 ③道路面から高さ4.5mに掛かるもの
 ④その他、道路に影響があると思われるもの

	①	②	合計	単位
施工延長	360	350	710	m
伐採面積	360	350	710	m ²
処分量	54	52	106	m ³
高所作業車	3.6	3.5	7	日

実施設計図面

工事名	R1三土 鳴門池田線 三・三野木刀野 道路維持業務
路線名等	(主) 鳴門池田線
工事箇所	三好市三野町木刀野
図面名	平面図・標準断面図
縮尺	図示 図面番号 1 / 1
会社名	
事業者名	徳島県西部総合県民局県土整備部<三好>